



ХЭНТИЙ АЙМГИЙН ГАЗАР ӨМЧЛӨЛИЙН МЭДЭЭ

/2020 оны 4-р улирал/

2020 оны 01 сарын 05-ны

№	Сумын нэр	Газар өмчилж авбал зохих нийт иргэдийн тоо /2019 оны жилийн эцсийн дүн/	Газраа өмчилж авсан иргэдийн тоо			Өмчилсөн газрын хэмжээ /га-гаар/			Гэр бүлийн хэрэгцээ болон аж ахуйн зориулалтаар газар өмчилж авсан иргэдийн тоо	Газар өмчилж авсан иргэдийг хүн амын тоотой харьцуулсан хувь
			2020 оны 3-р улирлын байдлаар /өссөн дүнгээр/	2020 оны 4-р улирлын байдлаар /өссөн дүнгээр/	Үүнээс 2020 оны 4-р улирлын байдалд /зөвхөн тухайн улиралд/	2020 оны 3-р улирлын байдлаар /өссөн дүнгээр/	2020 оны 4-р улирлын байдлаар /өссөн дүнгээр/	Үүнээс 2020 оны 4-р улирлын байдалд /зөвхөн тухайн улиралд/		
1	Батноров	5538	573	573	0	56.57	56.57	0	573	10.35
2	Батширээт	2349	1125	1125	0	172.63	172.63	0	1125	47.89
3	Баян-Адарга	2462	530	530	0	85.56	85.56	0	530	21.53
4	Баянмөнх	1743	729	729	0	55.97	55.97	0	729	41.82
5	Баян-Овоо	1894	390	390	0	49.28	49.28	0	390	20.59
6	Баянхутаг	2424	74	74	0	6.02	6.02	0	74	3.05
7	Бор-Өндөр	8838	1534	1534	0	109.27	109.27	0	1534	17.36
8	Биндэр	4034	1468	1468	0	296.76	296.76	0	1468	36.39
9	Галшар	2179	307	307	0	36.55	36.55	0	307	14.09
10	Дадал	3057	1112	1112	0	246.92	246.92	0	1112	36.38
11	Дархан	1920	282	282	0	64.48	64.48	0	282	14.69
12	Дэлгэрхаан	2497	334	334	0	35.12	35.12	0	334	13.38
13	Жаргалтхаан	2232	593	598	5	78.02	78.39	0.37	598	26.79
14	Мөрөн	1868	284	284	0	27.24	27.24	0	284	15.20
15	Норовлин	2596	327	327	0	50.32	50.32	0	327	12.60
16	Өмнөдэлгэр	5851	1316	1316	0	142.98	142.98	0	1316	22.49
17	Хэрлэн	23765	11078	11090	12	782.73	783.57	0.84	11090	46.67
18	Цэнхэрмандал	2073	250	250	0	48.34	48.34	0	250	12.06
Нийт дүн		77320	21594	22323	17	2269.56	2345.97	1.21	22323	28.87



Хянасан: ГХБХБГазрын дарга  /Д.Баярхүү/
 Судалгаа нэгтгэсэн: ГЗБ-ын төлөвлөл, газар өмчлөлийн асуудал хариуцсан
 ахлах мэргэжилтэн  /Б.Мөнхчимэг/



**Монгол улсын Засгийн газрын "Иргэнд 2020 онд өмчлүүлэх газрын нийт хэмжээ,
байршил, зориулалтыг тогтоох тухай" 170 дугаар тогтоолын хэрэгжилт
/2020 он 12 дугаар сарын 30-ны байдлаар/**

ХЭНТИЙ АЙМАГ

№	Аймгийн нэр	Засгийн газрын ГТӨ дүгээр тогтоолоор өмчлүүлэх газрын хэмжээ / га /	Өмчлүүлсэн иргэдийн тоо	Өмчлүүлсэн иргэдийн тоо							Өмчлүүлсэн газрын хэмжээ / га /	Өмчлүүлсэн иргэдийн газрын хэмжээ / га /									170 тогтоолын хэрэгжилт хувиар	
				Гэр бүлийн зориулалтаар үнэгүй өмчилсөн	Үүнээс			Аж ахуйн зориулалтаар өмчлүүлсэн	Үүнээс			Гэр бүлийн зориулалтаар үнэгүй өмчилсөн газрын	Үүнээс			Аж ахуйн зориулалтаар өмчлүүлсэн газрын	Үүнээс					
					Одоо эзэмшиж байгаа газраа өмчилсэн	Шинээр газар өмчлүүлсэн	Улсын чанартай авто замын дагуу		Үр тарианы	Төмс хүнсний ногоо			Газар тариалангийнхаас	Одоо эзэмшиж байгаа газраа өмчлөж авсан	Шинээр газар өмчлөж авсан		Иргэдийн газар	Улсын чанартай авто замын дагуу өмчилж авсан	Иргэдийн газрын	Аж ахуйн зориулалтаар өмчлүүлсэн газрын		Үр тарианы
0	1	2	3	4	5	6	7	8	9	10	11	12	13	14	15	16	17	18	19	20	21	
1	Батноров	0.26	3	3	3							0.26	0.26	0.28								100.0
2	Батширээт	0.60	0	0	0							0.00	0.00									0.0
3	Баян-Адрага	0.67	0	0	0							0.00	0.00									0.0
4	Бор-Өндөр	1.10	0	0	0							0.00	0.00									0.0
5	Галшар	8.57	1	1	1							0.11	0.11	0.11								1.3
6	Дадал	0.13	0	0	0							0.00	0.00									0.0
7	Дархан	0.13	0	0	0							0.00	0.00									0.0
8	Жаргалтхаан	1.04	5	5	5							0.37	0.37	0.37								35.6
9	Норовлин	3.00	0	0	0							0.00	0.00									0.0
10	Өмнөдэлгэр	7.08	4	4	4							0.37	0.37	0.37								5.2
11	Хэрлэн	8.89	12	12	12							0.84	0.84	0.84								9.4
	Дүн	31.42	25	25	25							1.97	1.97	1.97								6.3

Хянасан: ГХБХБГазрын дарга  /Д.Баярхүү/
Хэрэгжилт гаргасан: ГЗБ-ын төлөвлөлт, газар өмчлөлийн асуудал хариуцсан
ахлах мэргэжилтэн  /Б.Мөнхчимэг/



МОНГОЛ УЛСЫН ИРГЭНД ӨМЧЛҮҮЛСЭН ГАЗРЫН ТАЙЛАН /2019 он/

ХЭНТИИ АЙМАГ

Маягт ГТ-9

№	Сум дүүргийн нэр	Нийт газар өмчлөгч иргэдийн тоо	Өмчлөлд буй газрын нийт хэмжээ / га/	Гэр бүлийн хэргцээнд нэг удаа үнэгүй өмчилсөн		Гэр бүлийн хэргцээнд үнээр нь худалдаж авсан		Аж ахуйн зориулалтаар давуу эрхээр худалдаж авсан		Аж ахуйн зориулалтаар дуудлага худалдаагаар худалдаж авсан		Газар тариалангийн зориулалтаар давуу эрхээр худалдаж авсан		Газар тариалангийн зориулалтаар дуудлага худалдаагаар худалдаж авсан		Өмчилсөн газрын үл хөдлөх хөрөнгийн татвар ногдуулалт /мян.төг/	Өмчилсөн газрын үл хөдлөх хөрөнгийн татварын орлогын хэмжээ /мян.төг/
				иргэдийн тоо	газрын хэмжээ /га/	иргэдийн тоо	газрын хэмжээ /га/	иргэдийн тоо	газрын хэмжээ /га/	иргэдийн тоо	газрын хэмжээ /га/	иргэдийн тоо	газрын хэмжээ /га/	иргэдийн тоо	газрын хэмжээ /га/		
0	1	2	3	4	5	6	7	8	9	10	11	12	13	14	15	16	17
1	Батноров	573	56.57	572	56.5			1	0.07							95.0	95.0
2	Батширээт	1125	172.63	1125	172.63											290.0	290.0
3	Баян-Адрага	530	85.56	530	85.56											143.7	143.7
4	Баянмөнх	729	55.97	729	55.97											94.0	94.0
5	Баян-Овоо	390	49.28	390	49.28											82.8	82.8
6	Баянхутаг	74	6.02	74	6.02											10.1	10.1
7	Бор-Өндөр	1534	109.27	1534	109.27											524.5	524.5
8	Биндэр	1468	296.76	1468	296.76											498.6	498.6
9	Галшар	307	36.55	307	36.55											61.4	61.4
10	Дадал	1112	246.92	1112	246.92											414.8	414.8
11	Дархан	282	64.48	282	64.48											108.3	108.3
12	Дэлгэрхаан	334	35.12	334	35.12											59.0	59.0
13	Жаргалтхаан	598	78.39	598	78.39											131.7	131.7
14	Мөрөн	284	27.24	284	27.24											45.8	45.8
15	Норовлин	327	50.32	327	50.32											84.5	84.5
16	Өмнөдэлгэр	1316	142.98	1315	142.94			1	0.04							240.2	240.2
17	Хэрлэн	11090	783.57	11088	783.48			2	0.09							8462.6	8462.6
18	Цэнхэрмандал	250	48.34	250	48.34											81.2	81.2
	Дүн	22323	2345.97	22319	2345.77			4	0.2							11428.3	11428.3

Хянасан: ГХБХБГ газрын дарга /Д.Баярхүү/

Тайлан гаргасан: ГЗБ-ын төлөвлөгч, газар өмчлөлийн асуудал хариуцсан ахлах мэргэжилтэн /Б.Мөнхчимэг/

ГАЗАР ӨМЧЛӨЛИЙН ДЭЛГЭРЭНГҮЙ СУДАЛГАА, ӨССӨН ДҮНГЭЭР
/2020 оны жилийн эцэс /

ХЭНТИЙ АЙМАГ

№	Аймаг, нийслэлийн нэр	Газар өмчлөж авах тухай өргөдөл гаргасан иргэдийн тоо	Үүнээс							Засаг даргын захиралаар газар өмчлүүлэхээр шийдвэрлэсэн иргэдийн тоо	Үүнээс							Өмчлүүлсэн газрын нийт хэмжээ /га-аар/	Үүнээс										
			Одоо эзэмшиж, ашиглаж байгаа хашааныгаа газрыг өмчлөхийг хүссэн иргэдийн тоо	Шинээр газар өмчлөж авахыг хүссэн иргэдийн тоо	улсын чанартай зам дагуу газрыг өмчлөхийг хүссэн иргэний тоо	Аж ахуйн зориулалтаар газар өмчлөхийг хүссэн иргэдийн тоо	Үүнээс				Одоо эзэмшиж, ашиглаж байгаа хашааныгаа газрыг өмчлөсөн иргэдийн тоо	Илүү гарсан хашааныгаа газрыг давуу эрхээр үнээр нь өмчилсөн иргэдийн тоо	Шинээр газар өмчлөж авсан иргэдийн тоо	улсын чанартай зам дагуу газрыг өмчлөсөн иргэний тоо	Аж ахуйн зориулалтаар газар өмчлөсөн иргэдийн тоо	Үүнээс			Одоо эзэмшиж, ашиглаж байгаа хашааны газрын хэмжээ /га-аар/	Илүү гарав давуу эрхээр үнээр нь өмчилсөн хашааны газрын хэмжээ /га-аар/	Шинээр өмчилсөн газрын хэмжээ /га-аар/	улсын чанартай зам дагуу газрыг өмчлөсөн газрын хэмжээ /га-аар/	Аж ахуйн зориулалтаар өмчилсөн газрын хэмжээ /га-аар/	Үүнээс					
							Үр тарианы	Төмс, хүнсний ногооны	Бусад							Үр тарианы	Төмс, хүнсний ногооны							Бусад	Үр тарианы	Төмс, хүнсний ногооны	Үйлдвэр, үйлчилгээ	Бусад	
0	1	2	3	4	5	6	7	8	9	10	11	12	13	14	15	16	17	18	19	20	21	22	23	24	25	26	27	28	29
1	Батноров	573	151	421	0	1	0	0	1	573	151	0	421	0	1	0	0	1	56.57	14.42	0	42.08	0	0.07	0	0	0	0	0.07
2	Батширээт	1125	706	419	0	0	0	0	0	1125	706	0	419	0	0	0	0	0	172.63	101.23	0	71.4	0	0.00	0	0	0	0	0
3	Баян-Адрага	530	178	352	0	0	0	0	0	530	178	0	352	0	0	0	0	0	85.56	26.99	0	58.57	0	0.00	0	0	0	0	0
4	Баянмөнх	729	170	559	0	0	0	0	0	729	170	0	559	0	0	0	0	0	55.97	15.19	0	40.78	0	0.00	0	0	0	0	0
5	Баян-Овоо	390	153	237	0	0	0	0	0	390	153	0	237	0	0	0	0	0	49.28	19.64	0	29.64	0	0.00	0	0	0	0	0
6	Баянхутаг	74	28	46	0	0	0	0	0	74	28	0	46	0	0	0	0	0	6.02	2.03	0	3.99	0	0.00	0	0	0	0	0
7	Бор-Өндөр	1534	548	986	0	0	0	0	0	1534	548	0	986	0	0	0	0	0	109.27	35.13	0	74.14	0	0.00	0	0	0	0	0
8	Биндэр	1468	462	1006	0	0	0	0	0	1468	462	0	1006	0	0	0	0	0	296.76	53.06	0	243.70	0	0.00	0	0	0	0	0
9	Галшар	307	105	202	0	0	0	0	0	307	105	0	202	0	0	0	0	0	36.55	8.13	0	28.42	0	0.00	0	0	0	0	0
10	Дадал	1112	484	628	0	0	0	0	0	1112	484	0	628	0	0	0	0	0	246.92	128.77	0	118.15	0	0.00	0	0	0	0	0
11	Дархан	282	163	119	0	0	0	0	0	282	163	0	119	0	0	0	0	0	64.48	37.34	0	27.14	0	0.00	0	0	0	0	0
12	Далгэрхван	334	140	194	0	0	0	0	0	334	140	0	194	0	0	0	0	0	35.12	12.60	0	22.52	0	0.00	0	0	0	0	0
13	Жаргалтхаан	598	225	373	0	0	0	0	0	598	225	0	373	0	0	0	0	0	78.39	29.28	0	49.11	0	0.00	0	0	0	0	0
14	Мөрөн	284	121	163	0	0	0	0	0	284	121	0	163	0	0	0	0	0	27.24	13.21	0	14.03	0	0.00	0	0	0	0	0
15	Норовлин	327	151	176	0	0	0	0	0	327	151	0	176	0	0	0	0	0	50.32	24.67	0	25.65	0	0.00	0	0	0	0	0
16	Өмнөдэлгэр	1316	423	892	0	1	0	0	1	1316	423	0	892	0	1	0	0	1	142.98	52.01	0	90.93	0	0.04	0	0	0	0	0.04
17	Хэрлэн	11090	3125	7963	0	2	0	0	2	11090	3125	0	7963	0	2	0	0	2	783.57	237.12	0	546.36	0	0.09	0	0	0	0	0.09
18	Цэнхэрмандал	250	110	140	0	0	0	0	0	250	110	0	140	0	0	0	0	0	48.34	28.60	0	19.74	0	0.00	0	0	0	0	0
	Дүн	22323	7443	14876	0	4	0	0	4	22323	7443	0	14876	0	4	0	4	2345.97	839.42	0	1506.35	0	0.20	0	0	0	0	0	0.20

Хянасан: ГХБХБГ газрын дарга *Д.Баярхүү* /Д.Баярхүү/

Судалгаа нэгтгэсэн: ГЗБ-ын төлөвлөлт, газар өмчлөлийн асуудал хариуцсан
ахлах мэргэжилтэн *Б.Мөнхчимэг* /Б.Мөнхчимэг/



Өмчлөх эрхээ баталгаажуулж гэрчилгээ авсан иргэдийн тоо	Үүнээс				Итгэмжлэгдсэн төлөөлөгчөөр даамуулан өмчилсөн иргэдийн тоо	Үүнээс					Өмчилсөн эрхийн шилжилт хөдөлгөөн	Үүнээс				
	Хамтран өмчилсөн иргэдийн тоо		Хамтран өмчлөлөө салгуулсан иргэдийн тоо			Гаднадад оршин сууж байгаа иргэн	Хорих ял эзэлж байгаа иргэн	Сэтгэцийн өвчтэй улсаас шүүхээр шийдвэрээр иргэний эрх зүйн чөлөөтэй тусгаж авсан иргэн	Цэргийн алба хааж байгаа иргэн	Эрүүл мэндийн хувьд олон өндөр настай болсны учир иргэний эрх хязгаарлагдаж байсан		Насаар хүрээгүй иргэн гзар өмчилсэн иргэдийн тоо	Бусдад худалдсан	Балагласан	Өвлүүлсэн	Барьцалсан
	Хамтран өмчилсөн иргэдийн тоо	Хамтран өмчлөлөө салгуулсан иргэдийн тоо	Хамтран өмчлөлөө салгуулсан иргэдийн тоо	Хамтран өмчлөлөө салгуулсан иргэдийн тоо												
30	31	32	33	34	35	36	37	38	39	40	41	42	43	44	45	
444	395	47	348	2	0	0	0	0	0	2	99	23	8	4	64	
348	24	7	17	153	0	0	0	0	0	153	31	6	4	4	17	
227	283	283	0	132	0	0	0	0	0	132	13	3	0	0	10	
203	484	484	0	0	0	0	0	0	0	0	18	4	0	1	13	
137	1	1	0	111	0	0	0	0	0	111	12	0	1	1	10	
45	50	20	30	2	0	0	0	0	0	2	6	0	0	1	5	
943	1637	166	1471	49	0	0	0	0	0	49	406	98	21	25	262	
469	2656	473	2183	167	0	0	1	0	0	166	36	13	6	7	10	
132	573	23	550	3	0	0	0	0	0	3	14	0	0	0	14	
681	679	421	258	64	0	0	0	0	1	63	85	41	23	7	14	
172	0	0	0	0	0	0	0	0	0	0	14	0	2	0	12	
64	2	2	0	0	0	0	0	0	0	0	4	0	2	0	2	
303	465	435	30	47	0	0	0	0	0	47	40	12	5	1	22	
145	201	4	197	14	0	0	0	0	0	14	66	0	0	1	65	
181	286	260	26	31	0	0	0	0	0	31	5	1	0	0	4	
580	927	85	842	11	0	0	0	0	0	11	68	35	0	0	33	
8691	6299	120	6179	1625	0	0	0	0	0	1625	2410	609	73	113	1615	
171	303	8	295	0	0	0	0	0	0	0	8	0	4	2	2	
13936	15265	2839	12426	2411	0	0	1	0	1	2409	3335	845	149	167	2174	